

SEMASA INDÚSTRIA COMERCIO E EXPORTAÇÃO DE MADEIRAS LTDA
CNPJ: 05.458.120/0001-50 I.E.15.076.027-2

Ao Ilm.º Diretor Sr. Thiago Valente Novaes
Instituto de Desenvolvimento Florestal do Estado do Pará – IDEFLOR
End. Rua Boa Ventura da Silva, 1591,
66060-060 Umarizal – Belém - PA

E-PROCOLO	
GOVERNO DO ESTADO DO PARÁ	
IDEFLOR-Inst. de Desenv. Florestal do Pará	
Nº 2014/44 31 16	
25/09/14	
Protocolista	Moraes
Secretário de	
Coordenador	

DOCUMENTO: Nº 57/2014

PROCESSO: 2012/509860 – Contrato de Concessão Florestal – UMF VIII

ASSUNTO: Entrega de Relatório Anual de Gestão dos Recursos Florestais – UMF VIII.

SEMASA INDÚSTRIA, COMÉRCIO E EXPORTAÇÃO DE MADEIRAS LTDA, já qualificada nos autos, vem por meio de sua Responsável Técnica, encaminhar Relatório Anual de Gestão dos Recursos Florestais, em conformidade com a subcláusula 22.2, em função da exploração da UPA 2013/2014 não ter sido finalizada até o final da elaboração deste documento, segue dados parciais referente à exploração, os quais serão reencaminhados quando for protocolado pós exploratório final a SEMA, que ocorre em até 60 dias após o vencimento da AUTEF (IN nº 005/2011, artigo 37º).

Nestes termos pede aguarda deferimento,

PRazo 21/9/14

Belém, 23 de setembro de 2014.

Sofia S. Corrêa
Semasa Ind. Com. e Exp. de Madeiras LTDA.

Sofia dos S. Corrêa
ENGENHARIA FLORESTAL
CREA / PA: 18690-D



**RELATÓRIO ANUAL DE
GESTÃO DOS
RECURSOS
FLORESTAIS – UMF VIII**

2013/2014

**BELEM/PA
2014**

Sumário

1. INTRODUÇÃO.....	2
2. PRODUTOS E SERVIÇOS OBJETOS DO CONTRATO.....	2
3. PAGAMENTO PELOS PRODUTOS EXPLORADOS.....	3
4. DEMARCAÇÃO DA UMF VIII.....	4
5. RELAÇÃO E DESCRIÇÃO DOS BENS VINCULADOS À CONCESSÃO.....	4
6. DADOS DAS ATIVIDADES EXPLORATÓRIAS REALIZADAS.....	6
6.1. PLANEJAMENTO E CONSTRUÇÃO DA ESTRADA PRIMÁRIA E PÁTIO CENTRAL.....	6
6.2. PLANEJAMENTO E CONSTRUÇÃO ESTRADAS SECUNDÁRIAS E TERCIÁRIAS.....	7
6.3. PLANEJAMENTO E CONSTRUÇÃO DOS PÁTIOS DE ARRASTE.....	7
6.3.1. Derrubada das árvores madeireiras.....	13
6.3.2. Planejamento do Arraste e Arraste de toras.....	13
6.3.3. Atividades no pátio de estocagem.....	14
6.3.4. Transporte das toras.....	14
7. PLANEJAMENTO DE ATIVIDADES A SEREM REALIZADAS DURANTE O PERÍODO DE EMBARGO.....	20
7.1. ATIVIDADES PÓS-EXPLORATÓRIAS.....	20
7.2. ATIVIDADES PRÉ-EXPLORATÓRIAS.....	20
8. SOLICITAÇÃO DE BONIFICAÇÃO.....	20
9. ANEXOS.....	20

RELATÓRIO ANUAL DE GESTÃO DOS RECURSOS FLORESTAIS 2013/2014.

1. INTRODUÇÃO

A empresa SEMASA possui contrato com o IDEFLOR através da licitação concorrência 002/2011, o qual foi assinado em outubro de 2012, criando um processo de numeração 509860/2012.

Após a assinatura do contrato de concessão foi possível o início de seu inventário florestal e posterior elaboração do PMFS/POA, que após aprovação deste pelo IDEFLOR, foi protocolado junto ao órgão licenciador em maio/2013 e obteve sua primeira Autorização para Exploração Florestal – AUTEF nº 2501/2013 em novembro do mesmo ano, suas atividades foram iniciadas no mesmo mês, esta autorização possui validade vigente até novembro/2014 e não está concluída a exploração.

Através da AUTEF 2501/2013 foi liberada a volumetria de 19.871,5980 m³ distribuída entre 19 espécies de interesse comercial da empresa gerando uma média de 22 m³/ha.

Em atendimento ao contrato de Concessão Florestal firmado entre IDEFLOR e SEMASA subcláusula 22.2, segue Relatório Anual de Gestão dos Recursos Florestais, no qual descreve as atividades referentes ao contrato de concessão como forma de demonstrar as atividades e o cumprimento das cláusulas contratuais.

É importante ressaltar que este primeiro relatório estará sendo encaminhado com dados parciais, uma vez que a exploração da primeira UPA não foi finalizada, sendo necessário o encaminhamento posterior de dados complementares.

2. PRODUTOS E SERVIÇOS OBJETO DO CONTRATO

Este contrato possui os seguintes produtos e/ou serviços conforme proposta apresentada:

- ✓ Madeira;
- ✓ Material Lenhoso Residual;
- ✓ Produtos não madeireiros;

Neste primeiro ano de exploração a empresa ainda não iniciou a exploração de material lenhoso residual e produtos não madeireiros, por estar analisando empresas que poderão estar consumindo estes produtos, portanto, neste momento encontra-se inviabilizada a exploração, devido à dificuldade logística e distância entre as empresas que consomem este tipo de produto.

3. PAGAMENTO PELOS PRODUTOS EXPLORADOS

a. Planilhas demonstrativas dos pagamentos efetuados e parcelas e em débito:

De um modo geral a empresa realizou o transporte de sua matéria prima a partir de dezembro/2013, o que gerou a volumetria e valores abaixo identificados, todos os valores referentes ao contrato encontram-se quitados até a data de finalização deste relatório.

i. Madeira

PAGAMENTO BIMESTRAL MADEIRA 2013/2014					
REFERÊNCIA	MÊS	PRODUÇÃO (m³)	VALOR DEVIDO (R\$)	VALOR PAGO R\$	DÉBITOS R\$
NOV/DEZ	JANEIRO	1780,823	R\$ 29.152,07	R\$ 29.175,20	R\$ -
JAN/FEV	MARÇO	3321,1638	R\$ 84.652,65	R\$ 84.675,78	R\$ -
MAR/ABR	MAIO	3296,08	R\$ 144.877,65	R\$ 144.900,78	R\$ -
MAIO/JUN	JULHO	430,02	R\$ 7.039,36	R\$ 7.414,46	R\$ -
JUL/AGO	SETEMBRO	483,32	R\$ 30.678,35	R\$ 30.701,48	R\$ -

ii. Anexos

✓ Comprovante dos pagamentos acima especificados.

4. DEMARCAÇÃO DA UMF VIII

De acordo com o descrito na subcláusula 3.1, inciso III nos casos em que os limites da Unidade de Produção o Anual (UPA) coincidirem com os limites da UMF objeto da concessão, terá que ser realizada a demarcação das linhas coincidentes entre a UPA e UMF, por esse motivo foi realizada a demarcação referente a UPA 01/2013, tendo sido ^{esta concluída} concluída esta atividade de demarcação. ^{Ofício de maio} ^{o prazo previsto de} ^{relatório}

Quanto à demarcação total a empresa ainda permanece dentro dos prazos determinados na cláusula 3ª, subcláusula 3.1 e incisos para finalização das mesmas.

→ apresentar a gta e a local. dos marcos implantados nesta linha coincidente.

a. Implantação de marcos

Foi realizada a implantação dos marcos correspondente a poligonal de limite da UMF, sendo um marco implantado no limite da UMF VIII com a UMF IX e o PDS Serra Azul e neste foram implantados 3 sinalizadores, constituídos de anel sinalizador e plaqueta de referência (figura 1).

Foi instalada placa da unidade, localizada na via de acesso ao manejo (figura 2), em que consta denominação da floresta pública, denominação da UMF, denominação da empresa, número do processo do contrato de concessão e telefone do IDEFLOR para informações.

A confecção das placas e marcos e localização dos mesmos somente foram instalados após aprovação deste IDEFLOR, inclusive observado em vistoria de acompanhamento.

b. Piqueteamento

Foi realizado o Piqueteamento em conformidade com o manual de normas técnicas para demarcação em florestas públicas e observado em vistoria realizada no período de 02 a 05 de dezembro de 2014.

→ Provas de materialização de piqueteamento?

5. RELAÇÃO E DESCRIÇÃO DOS BENS VINCULADOS À CONCESSÃO

Na 11ª (inciso XXVI) cláusula contratual, descreve que a empresa deverá informar e registrar os bens vinculados à concessão e estes devem ser mantidos atualizados, para isso segue descrição abaixo:

a. Bens reversíveis

São considerados como bens reversíveis em conformidade com a subcláusula 5.7, os bens que retornaram ao titular da floresta, até o momento, são eles:

- ✓ Demarcação da UMF VIII, correspondente a UPA 1/2013, que faz limite com o PDS Serra Azul e UMF IX;
- ✓ Infraestrutura permanente da UPA 1/2013;
- ✓ Infraestrutura de acesso e sinalização UPA 1/2013;
- ✓ Base de dados referente a UPA 01/2013 e UPA 02/2014;
- ✓ Parcela permanente;
- ✓ Pontes;
- ✓ Refeitório e cozinha (infraestrutura permanente);
- ✓ Garagem (infraestrutura permanente);

b. Bens irreversíveis

São considerados bens irreversíveis e que devem ser retirados da área da UMF após o fim do Contrato de Concessão as máquinas e os equipamentos utilizados no desempenho das atividades econômicas do concessionário, bem como equipamentos móveis de comunicação geradores portáteis de energia.

- ✓ Alojamentos;
- ✓ Maquinários para exploração florestal;
- ✓ Camionetes;
- ✓ Motosserras;
- ✓ Equipamentos móveis de comunicação;
- ✓ Geradores portáteis de energia;

Resolução dos bens

↳ Qtd de cada ?

↳ Notas fiscais

6. DADOS DAS ATIVIDADES EXPLORATÓRIAS REALIZADAS

a. Execução da colheita florestal da UPA 1/2013

A colheita florestal foi planejada e executada sob as técnicas de exploração de impacto reduzido (EIR). Baseada no planejamento da colheita da madeira (listas das espécies e árvores e nos mapas de planejamento).

b. Construção da Infraestrutura da Colheita Florestal

As estradas primárias, secundárias e terciárias, pátios centrais e pátios de arraste nas UT, projetados nos mapas de planejamentos da infraestrutura foram construídos como infraestruturas permanentes dentro da UMF VIII, UPA 1/2013 e suas UT, seguindo a metodologia de exploração de impacto reduzido¹ adotada no POA 2013/14 apresentado.

6.1. PLANEJAMENTO E CONSTRUÇÃO DA ESTRADA PRIMÁRIA E PÁTIO CENTRAL

Para interligar a UMF às estradas da região foi construído um complemento de 3 Km à estrada de acesso do PDS Serra Azul.

Para atender a demanda da produção florestal da UMF VIII e para a execução das atividades pré-colheita e acesso a UMF IV foi planejada estrada primária Leste (EP-Leste) de sentido Sul-Norte com comprimento de 15,494Km. No entanto, para propiciar acesso a UPA 1/2013 foi construído apenas 1,00 Km de estrada primária com 5m de largura, totalizando uma área de 0,5ha, equivalente a 0,0002% da área de efetivo manejo da UMF (Tabela 2 e Figura 2). E, ao longo dessa estrada primária Leste (EP-Leste), para atender a demanda da UPA 1/2013 foi planejado e construído um pátio central (PC) com dimensão de 100m x 100m (1,00ha), o equivalente a 0,005% da área de efetivo manejo da UMF (tabela 2 e figura 2).

¹ Para ser possível a construção da infraestrutura com a utilização de técnicas de impacto reduzido, os operários florestais da executora do PMFS participaram de treinamentos em técnicas de construção de infraestruturas em EIR.

6.2. PLANEJAMENTO E CONSTRUÇÃO ESTRADAS SECUNDÁRIAS E TERCIÁRIAS

Para atender a demanda da UPA 1/2013 foi planejada 1 (uma) estrada secundária (ES), ligada a EP-Leste. Essa ES teria de 7 a 8 m largura, um comprimento de aproximadamente 4,844Km, totalizando uma área de 3,6327ha, equivalente a 0,41% da área de efetivo manejo da UPA 1/2013 e 0,0171% da área de efetivo manejo da UMF VIII.

No entanto, foi planejada e construída 1 (uma) estrada secundária (ES), ligada a EP-Leste, com 5m largura, um comprimento de aproximadamente 4,725Km, totalizando uma área de 2,3624ha², equivalente a 0,269% da área de efetivo manejo da UPA 1/2013 e 0,0111% da área de efetivo manejo da UMF VIII (tabela 2 e figura 2).

Para atender a demanda de produção florestal a ser colhida nas UT e baseado nas características físicas da UPA (microzoneamento da UPA 1/2013), foram planejados 7,442 km² de estradas terciárias, com cerca de 14,460 Km de comprimento e 4 m de largura, correspondente a uma área de 5,7839ha, equivalente a 0,6586% da área de efetivo manejo da UPA 1/2013 e equivalente a 0,0272% da área de efetivo manejo da UMF.


No entanto, foram planejados e construídos 17,057Km estradas terciárias com 4 m de largura, correspondente a 6,8229ha, equivalente a 0,769% da área de efetivo manejo da UPA 1/2013 e 0,32% da área de efetivo manejo da UMF (Tabela 2 e Figura 2).

6.3. PLANEJAMENTO E CONSTRUÇÃO DOS PÁTIOS DE ARRASTE

Para atender a demanda de produção florestal a ser colhida nas UT (Tabela 13) e baseado na distribuição da estradas terciárias, foram planejados 65 pátios de arraste para a UPA 1/2013 e cerca de 7 pátios por UT. Cada Pátio de Arraste terá dimensão de 30x30m perfazendo um total de 900,00m² (0,09ha), totalizando 5,85ha, equivalente a 0,661% da área de efetivo manejo da UPA 1/2013.

No entanto, foram planejados e construídos 60 pátios de arraste para a UPA 1/2013 e cerca de 6 pátios por UT (Tabela 2). Cada Pátio de Arraste teve dimensão

2 O calculo desta área considerou o comprimento da estrada (4,684km) e largura média da estrada (7,5m).



de 30x30m perfazendo um total de 900,00m² (0,09ha), totalizando 5,4593ha, equivalente a 0,6216% da área de efetivo manejo da UPA 1/2013 (Tabela 2).



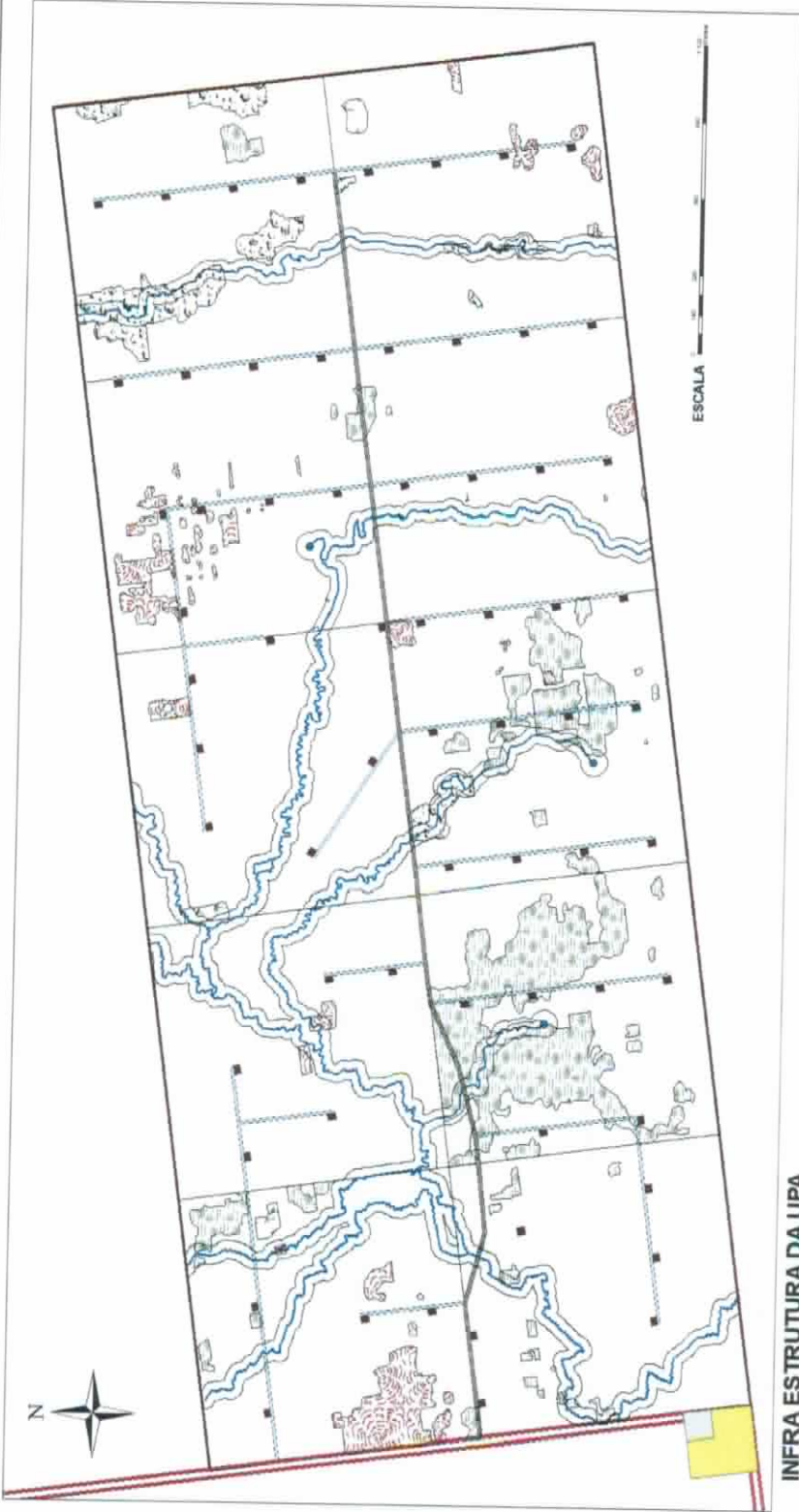
de 30x30m perfazendo um total de 900,00m² (0,09ha), totalizando 5,4593ha, equivalente a 0,6216% da área de efetivo manejo da UPA 1/2013 (Tabela 2).

duplicada

Tabela 2 - Produção e área média, planejada e executada para infra-estrutura permanente na UPA 1/2013.

Infraestrutura	Área (há)	Unidades de Trabalho										UPA		
		UT 01	UT 02	UT 03	UT 04	UT 05	UT 06	UT 07	UT 08	UT 09	UT 10			
		100	100	100	100	100	100	100	100	100	100			
Planejada	Qtd	1	1	1	1	1	1	1	1	1	1	1	1	1
	Comp (m)	327	500	497	653	653	500	400	500	488	325	484	484	
	Larg (m)	7,5	7,5	7,5	7,5	7,5	7,5	7,5	7,5	7,5	7,5	7,5	7,5	
	m²	2450	3750	3730	4900	4900	3751	3000	3750	3659	2437	36327	36327	
	área (ha)	0,2450	0,3750	0,3730	0,4900	0,4900	0,3751	0,3000	0,3750	0,3659	0,2437	3,6327	3,6327	
	%	0,2450	0,3750	0,3730	0,4900	0,4900	0,3751	0,3000	0,3750	0,3659	0,2437	0,3633	0,3633	
Executada	Qtd	0	1	1	1	1	1	1	1	1	1	1	1	
	Comp (m)	0	467	500	614	520	500	400	500	563	661	4725	4725	
	Larg (m)	5,0	5,0	5,0	5,0	5,0	5,0	5,0	5,0	5,0	5,0	5,0	5,0	
	m²	0	2335	2500	3068	2601	2500	2000	2500	2813	3307	23624	23624	
	área (ha)	0,0000	0,2335	0,2500	0,3068	0,2601	0,2500	0,2000	0,2500	0,2813	0,3307	2,3624	2,3624	
	%	0,0000	0,2335	0,2500	0,3068	0,2601	0,2500	0,2000	0,2500	0,2813	0,3307	0,2362	0,2362	
Planejada	Qtd	2	2	2	2	2	2	2	2	2	2	2	2	
	Comp (m)	601	900	903	825	406	694	595	781	626	899	723	723	
	Larg (m)	4	4	4	4	4	4	4	4	4	4	4	4	
	m²	4807	7200	7221	6600	3251	5549	4760	6250	5009	7190	57839	57839	
	área (ha)	0,481	0,7200	0,722	0,660	0,3251	0,5549	0,4760	0,6250	0,5009	0,7190	5,7839	5,7839	
	%	0,481	0,720	0,722	0,660	0,325	0,555	0,476	0,625	0,501	0,719	0,5784	0,5784	
Executada	Qtd	2	3	5	4	2	3	2	1	2	2	2	2	
	Comp (m)	875	636	664	563	393	569	233	1631	729	891	718	718	
	Larg (m)	4	4	4	4	4	4	4	4	4	4	4	4	
	m²	6996	7628	13282	9012	3142	6828	1862	6523	5833	7124	74696	74696	
	área (ha)	0,700	0,7628	1,328	0,901	0,3142	0,6828	0,1862	0,6523	0,5833	0,7124	7,4696	7,4696	
	%	0,700	0,7628	1,328	0,901	0,3142	0,6828	0,1862	0,6523	0,5833	0,7124	7,4696	7,4696	

Infraestrutura	Área (há)	Unidades de Trabalho										UPA
		UT 01	UT 02	UT 03	UT 04	UT 05	UT 06	UT 07	UT 08	UT 09	UT 10	
		100	100	100	100	100	100	100	100	100	100	
%	0,700	0,763	1,328	0,901	0,314	0,683	0,186	0,652	0,583	0,712	0,7470	
Qtd	8	8	8	6	6	4	5	7	5	8	65	
Comp (m)	30	30	30	32	30	30	30	30	31	29	30	
Larg (m)	30	30	30	30	30	30	30	30	30	30	30	
m²	7140	7250	7250	5800	5449	3600	4540	6302	4632	7073	59142	
área (ha)	0,7140	0,7250	0,7250	0,5800	0,5449	0,3600	0,4540	0,6302	0,4632	0,7073	5,9142	
%	0,7140	0,7250	0,7250	0,5800	0,5449	0,3600	0,4540	0,6302	0,4632	0,7073	0,5914	
Pátios UT												
Qtd	8	5	11	6	6	4	3	5	5	7	60	
Comp (m)	30	30	30	32	30	30	30	30	31	29	30	
Larg (m)	30	30	30	30	30	30	30	30	30	30	30	
m²	7140	4532	9969	5800	5449	3600	2724	4502	4632	6189	54593	
área (ha)	0,7140	0,4532	0,9969	0,5800	0,5449	0,3600	0,2724	0,4502	0,4632	0,6189	5,4593	
%	0,7140	0,4532	0,9969	0,5800	0,5449	0,3600	0,2724	0,4502	0,4632	0,6189	0,5459	
Planejada												
há	1,4397	1,8201	1,8201	1,7300	1,3600	1,2900	1,2301	1,6302	1,3300	1,6700	15,33	
%	1,4397	1,8201	1,8201	1,7300	1,3600	1,2900	1,2301	1,6302	1,3300	1,6700	1,533	
Executada												
há	1,4136	1,4495	2,5751	1,7879	1,1192	1,2928	0,6586	1,3525	1,3278	1,6620	15,29	
%	1,4136	1,4495	2,5751	1,7879	1,1192	1,2928	0,6586	1,3525	1,3278	1,6620	1,529	
Total												



INFRA ESTRUTURA DA UPA



Figura 1 – Infraestrutura Planejada para a UPA 1/2013, UMF VIII-Flota Paru.

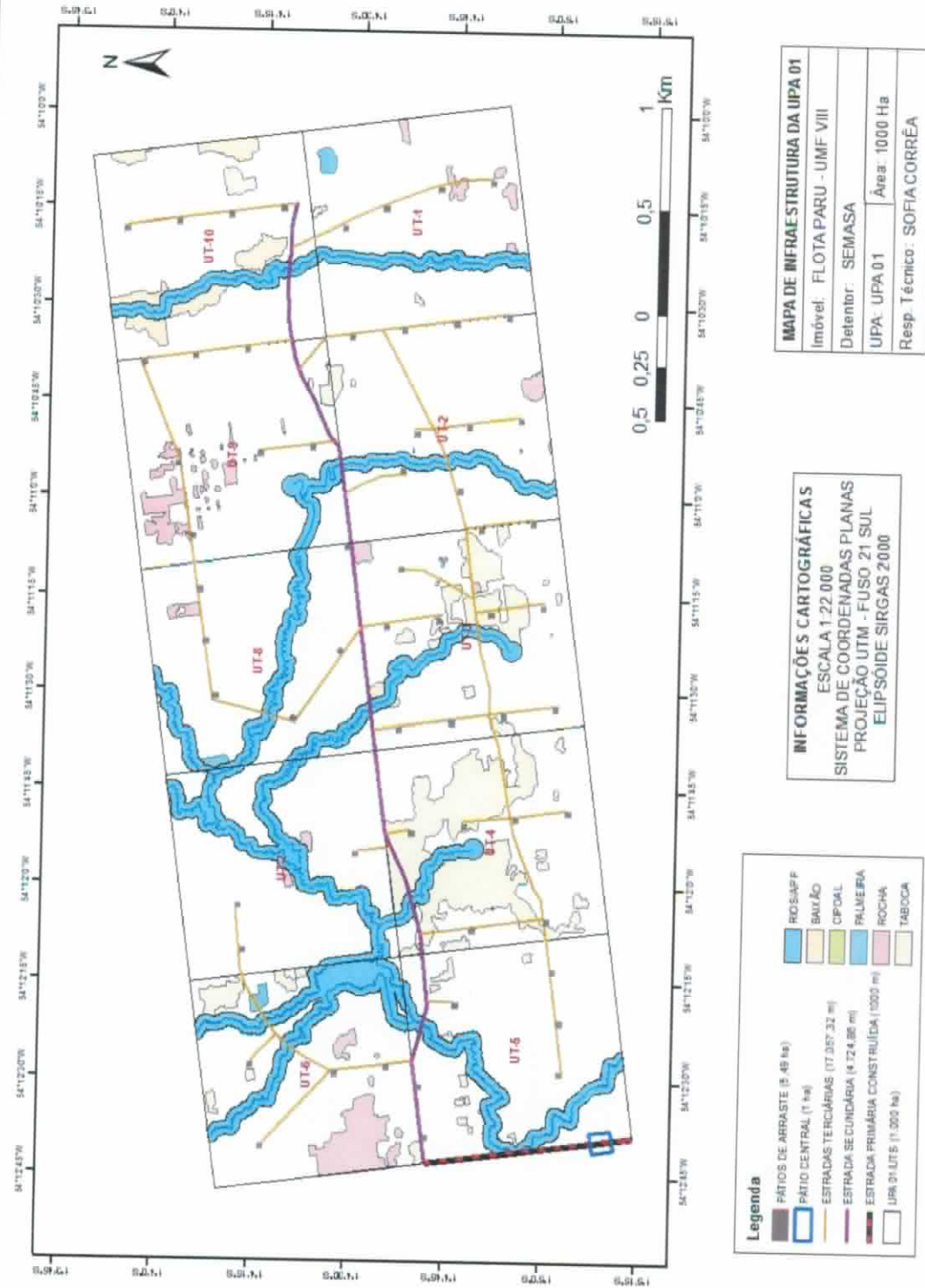


Figura 2 – Infraestrutura construída para a UPA 1/2013, UMF VIII-Flota Paru.

Shape files?

6.3.1. Derrubada das árvores madeireiras

A derrubada das árvores foi conduzida em conformidade com o descrito no item 8.3.2. do PMFS da UMF VIII da Flota Paru e com planejamento da seleção de espécies e árvores para a colheita da madeira. Das 19 espécies comerciais e suas 3837 Árvores Seleccionadas para a Colheita Madeireira (ASC) que totalizaram 19.871,598m³ (22,599m³/ha) e as 886 Árvores Substitutas da Colheita Madeireira (ASC-SBT).

Deste planejamento, foram derrubadas ^{Rel. Gex. → 2400} 2400 árvores, totalizando ^{Rel. Gex = 11.847,19} 11.850,0541 m³ de madeira em toras, o equivalente a 14,950m³/ha da área de efetivo manejo da UPA 1/2013 (Tabela 3).

6.3.2. Planejamento do Arraste e Arraste de toras

O planejamento das trilhas de arraste foi conduzido em conformidade com o descrito no item 8.3.3. do PMFS da UMF VIII da Flota Paru e o arraste das toras foi conduzido em conformidade com o descrito no item 8.3.4. do PMFS da UMF VIII da Flota Paru.

Para atender a produção florestal planejada de 3837 Árvores Seleccionadas para a Colheita Madeireira (ASC) que totalizaram 19.871,598m³ (22,599m³/ha) para ser colhida na UPA 1/2013 e suas UT, foram planejados cerca de 35,20ha, o equivalente a 4,01% da área de efetivo manejo da UPA 1/2013 para ser utilizada pelo arraste das toras (Tabela 3).

No entanto, depois de derrubadas as 2400 árvores, totalizando 11.850,0541 m³ de madeira em toras, o equivalente a 14,95m³/ha da área de efetivo manejo da UPA 1/2013 (Tabela 3), realizou-se o planejamento do arraste, seguindo a metodologia de exploração de impacto reduzido adotada neste POA, gerado os mapas de arraste contendo: a estrada terciária, o pátio de arraste, o microzoneamento, as árvores derrubadas e a localização e desenho final das trilhas de arraste de primárias, secundários e terciárias. Concluído o planejamento e de posse do mapa de arraste das toras, a equipe de arraste localizou e arrastou em média 55 árvores por dia (284,84 m³/dia), totalizando o arraste das 2400 árvores derrubadas (11.850,0541m³), em 44 dias efetivos de trabalho. Ao final do arraste,

utilizou-se para trilhas de arraste 26,40ha, o equivalente a 3,01% da área de efetivo manejo da UPA 1/2013 (Tabela 3).

6.3.3. Atividades no pátio de estocagem

As atividades no pátio de arraste das toras foram conduzidas em conformidade com o descrito no item 8.3.5. do PMFS da UMF VIII da Flota Paru. Quando a tora arrastada chegava ao pátio de arraste, a equipe de pátio realizava:

- O registro do número da tora arrastada na ficha de romaneio;
- Se necessário traçava a tora num tamanho adequado ao transporte e ao seu uso na indústria (bitolas das madeiras de lâmina e serraria).
- fazia o romaneio da tora (cubagem), conforme o inciso 4.2.6. da Subcláusula 4.2. do Contrato de Concessão Florestal, aplicando a fórmula $V = [(db^2 \cdot \pi / 4) + (dt^2 \cdot \pi / 4)] / 2 \cdot L$, onde V = Volume da seção de tora em m³, Db = diâmetro médio da base da seção da tora em metros, Dt = diâmetro médio do topo da seção da tora em metros, $\pi = 3,141592$ e L = comprimento da seção da tora em metros.
- Registrava no formulário do pátio os valores do romaneio, sendo estes valores indexados ao número da tora arrastada e ao número da placa de romaneio, desta forma a tora arrastada foi relacionada ao seu romaneio; e
- empilhava as toras.

Assim, todas as 2400 árvores derrubadas e arrastadas na área de efetivo manejo da UPA 1/2013, produziram 4470 toras que foram romaneadas e totalizaram um volume de 11.850,0541m³ (Tabela 3). L 4470

6.3.4. Transporte das toras

O transporte das toras foi conduzido em conformidade com o descrito no item 8.3.6. do PMFS da UMF VIII da Flota Paru, sendo efetuado por caminhões e carretas, em duas etapas:

1. Transporte intermediário – que compreendeu ao transporte das toras dentro da UMF, dos pátios de arraste para o pátio de

- baldeio/Intermediário (Tabela 13 e Figura 21). As 2400 árvores derrubadas e arrastadas (11.850,0541 m³), bem como suas 4470 toras (Tabela 3) foram transportadas da UPA 1/2013 para o pátio de baldeio/Intermediário em 66 dias efetivos de trabalho, por três equipes de transporte que realizavam 4 viagens por dia (Tabela 3).
2. Transporte final – referente ao transporte das toras de dentro da UMF, dos pátios de baldeio/Intermediário até o porto de Monte Alegre ou a Unidade Fabril da SEMASA. Das 4470 toras (11.850,0541m³) produzidas na UPA 1/2013 e armazenadas no pátio de baldeio/Intermediário, foi realizado o transporte final de 3238 toras para um volume de 8849,3748m³, sendo o transporte final destas toras e volume realizado obrigatoriamente com a emissão de Guia Florestal (GF).

→ s/ jul-ago = 8.828,08 m³

Total = 9.311,40

2.0649

Tabela 3 - Produção planejada e executada para as atividades de colheita da madeira na UPA 1/2013, UMF VIII-Flota Paru.

Atividades	Unidades de										UPA	
	Trabalho (ha)	UT 01	UT 02	UT 03	UT 04	UT 05	UT 06	UT 07	UT 08	UT 09		UT 10
Tamanho da UT (ha)	100	100	100	100	100	100	100	100	100	100	100	1000
AEE da UT (ha)	91,6353	90,8340	91,6236	93,3885	84,5925	79,5141	79,5283	81,6786	93,9739	90,9022	878,2710	
Derruba	Qtld	396	408	461	401	273	279	285	455	406	473	3837
	m ³	2347,299	2310,806	2345,449	1785,627	1649,937	1455,705	1318,686	1917,789	2413,260	2327,039	19871,598
	m ³ /há	25,616	25,440	25,599	18,998	19,505	18,308	16,581	23,480	25,680	25,599	22,626
	m ³ /arv	5,928	5,664	5,088	4,453	6,044	5,218	4,627	4,215	5,944	4,920	5,179
	Qtld	0	325	340	263	221	205	148	303	262	333	2400
	m ³	0,000	1750,489	1793,202	1399,068	1063,615	1006,001	715,516	1374,926	1257,49	1489,744	11850,054
	m ³ /há	0,000	19,271	19,571	14,885	12,573	12,652	8,99	16,833	13,381	16,388	14,950
	m ³ /arv	0,00	5,38	5,27	5,32	4,81	4,91	4,83	4,54	4,80	4,47	4,92
	Qtld	32	32	32	32	32	32	32	32	32	32	320
	Comp (m)	275	275	275	275	275	275	275	275	275	275	275
Arraste	Larg (m)	4	4	4	4	4	4	4	4	4	4	4
	área (ha)	3,52	3,52	3,52	3,52	3,52	3,52	3,52	3,52	3,52	3,52	35,20
	%	3,84	3,88	3,84	3,75	4,16	4,43	4,43	4,31	3,75	3,87	4,01
	Equipe	1	1	1	1	1	1	1	1	1	1	1
	arv/dia	55	55	55	55	55	55	55	55	55	55	55
	m3/dia	326,01	311,51	279,83	244,91	332,40	286,97	254,48	231,82	326,92	270,59	284,84
	dias Efetivos Trab	7	7	8	7	5	5	5	8	7	9	70
	dias Trab	10	10	12	10	7	7	7	12	10	12	98
	Qtld	32	20	44	24	24	16	12	20	20	28	240
	Comp (m)	275	275	275	275	275	275	275	275	275	275	275
Larg (m)	4	4	4	4	4	4	4	4	4	4	4	

Atividades	Unidades de Trabalho (ha)		UT 01	UT 02	UT 03	UT 04	UT 05	UT 06	UT 07	UT 08	UT 09	UT 10	UPA
	Tamanho da UT (ha)	de UT	100	100	100	100	100	100	100	100	100	100	1000
AEE da UT (ha)	91,6353	90,8340	91,6236	93,9885	84,5925	79,5141	79,5283	81,6786	93,9739	90,9022	878,2710		
área (ha)	3,52	2,2	4,84	2,64	1,76	1,32	2,2	2,2	2,2	3,08	26,40		
%	3,84	2,42	5,28	2,81	3,12	1,66	2,69	2,34	3,39	3,01			
Equipe	1	1	1	1	1	1	1	1	1	1	1	1	1
arv/dia	55	55	55	55	55	55	55	55	55	55	55	55	55
m3/dia	0,00	296,24	287,54	293,70	269,90	265,90	249,57	262,97	245,32	271,11	271,11	271,11	271,11
dias Efetivos Trab	0	6	6	5	4	3	6	5	6	5	6	6	44
dias Trab	0	8	9	7	6	5	8	7	8	7	9	9	61
Equipe	3	3	3	3	3	3	3	3	3	3	3	3	3
Viagens/dia	4	4	4	4	4	4	4	4	4	4	4	4	4
m3/Veiculo	25,00	25,00	25,00	25,00	25,00	25,00	25,00	25,00	25,00	25,00	25,00	25,00	25,00
m3/dia	300,00	300,00	300,00	300,00	300,00	300,00	300,00	300,00	300,00	300,00	300,00	300,00	300,00
dias Efetivos Trab	8	8	8	6	5	4	6	5	8	8	8	8	66
dias Trab	11	11	11	8	7	8	9	11	11	11	11	11	93
Equipe	3	3	3	3	3	3	3	3	3	3	3	3	3
Viagens/dia	4	4	4	4	4	4	4	4	4	4	4	4	4
m3/Veiculo	25,00	25,00	25,00	25,00	25,00	25,00	25,00	25,00	25,00	25,00	25,00	25,00	25,00
m3/dia	300,00	300,00	300,00	300,00	300,00	300,00	300,00	300,00	300,00	300,00	300,00	300,00	300,00
dias Efetivos Trab	0	6	7	5	4	4	3	5	4	4	5	5	43
dias Trab	0	8	10	7	6	5	7	6	7	6	7	7	61

≈ 2420
 ≈ 12.991,47

Tabela 4 - Resumo da produção de madeira da UPA 1/2013, transportada do pátio de baldeio/intermediário da UMF VIII-Floresta Paru para a Indústria.

Nome Comum	Nome Científico	dez/13		jan/14		fev/14		mar/14		abr/14		mai/14		Total	
		Nº Toras	Vtoras (m³)	Nº Toras	Vtoras (m³)	Nº Toras	Vtoras (m³)	Nº Toras	Vtoras (m³)	Nº Toras	Vtoras (m³)	Nº Toras	Vtoras (m³)	Nº Toras	Vtoras (m³)
Garapeira	Apuleia leiocarpa (Vogel) J. F. Macbr.	54	180,745							6	12,099			60	192,844
Muiracatiara	Astronium lecontei Ducke	32	74,777							32	84,075			64	158,853
Cedro	Cedrela odorata L.							2	9,304	58	132,153			60	141,457
Cedroarana	Cedrelinga catenaeformis														
	Ducke	151	455,679			152	517,360	23	69,924	14	47,788	127	317,1994	557	1693,865
Cumaru	Dipterix odorata (Aubl.) Willd.														
Marinhoiro	Guarea kunthiana A. Juss	191	444,778					2	8,381	9	20,948			11	29,329
Jatoba	Hymenaea courbaril L.			116	289,389	53	121,863	92	238,174	64	170,589	15	42,9289	531	1307,722
Sapucaia	Lecythis pisonis Cambess.	26	105,014			3	18,956	13	67,636	179	561,851			221	753,456
Tatujuba	Maclura tinctoria (L.) D. Don ex Steud	14	44,096							4	17,999			18	62,085
Macaranduba	Mamillaria huberi (Ducke) Chevallier	47	137,592							78	210,261			125	347,852
Maparajuba	Manilkara paraensis (Huber) Standl.	38	106,850					63	132,914	14	51,757			115	291,520
Itauba	Mezilaureus itauba (Meisn.) Taub. Ex Mez	101	187,323					3	4,052					104	191,375
Curupixa	Micropholis venulosa (Mart. & Eichler) Pierre	5	12,335	1	6,465									6	18,800
Louro	Nectandra coriacea (Sw.) Griseb.	240	868,031	45	183,911	131	491,429	102	387,027					518	1930,398
Goiabao	Pouteria pachycarpa Pires	140	289,378			4	8,371	13	33,223	31	54,825	41	69,8873	229	455,685
Ipe roxo	Tabebuia impetiginosa (Mart. Ex DC.) Standl.	33	97,393			33	71,501	97	138,578	141	220,222			271	430,301
Ipe amarelo	Tabebuia serratifolia (Vahl) Nichols			33	97,393	11	40,092			249	535,693			293	673,178
										25	44,510			25	44,510

Fava amargosa	Vatairea paraensis Ducke	8	24,474	6	17,594	4	17,833	18	59,902
Angellim	Hymenolobium heterocarpum Ducke	5	20,678	7	45,568			12	66,236
Total	19	587	1780,823	750	1287,167	417	1134,771	908	430,0156
								183	8849,375

3321,164

3317,372

* ↗ ↘ ↗

DIF ⇒ 21,29

maior que o Sisflora



7. PLANEJAMENTO DE ATIVIDADES A SEREM REALIZADAS DURANTE O PERÍODO DE EMBARGO

7.1. ATIVIDADES PÓS-EXPLORATÓRIAS

Durante o período de embargo foi realizado o levantamento das estradas e pátios efetivamente executados para elaboração do pós-exploratório parcial e coleta de dados do inventário contínuo. → shapes? → codê os dados?

As atividades de transporte dentro da UPA ficaram paralisadas, somente ocorrendo o escoamento da produção diretamente do pátio central que possui estrada principal cascalhada, com devida autorização deste Instituto.

7.2. ATIVIDADES PRÉ-EXPLORATÓRIAS

Foi realizado o planejamento da localização da UPA e UT, a coleta de dados para o inventário 100% do POA 02/2014, bem como planejamento das infraestruturas, processamento dados de dados, confecção de mapas.

8. SOLICITAÇÃO DE BONIFICAÇÃO

Para este ano não será solicitada bonificação referente a período 2013/2014.

9. ANEXOS

Desempenho dos indicadores?

Informações adicionais?

Ações de capacitação?

Conflitos com a comunidade?

Visitas técnicas de outros órgãos?

9.1. Anexo 1:



Figura 1: Foto da demarcação realizada em campo.

9.2. Anexo 2:



Figura 2: Foto da placa da Unidade de Manejo (anexo E).

numero antigo

Nome : SEMASA INDUSTRIA COMERCIO E EXPORTACAO DE MADEIRAS LTDA
Endereço : RODOVIA ARTHUR BERNARDES, 8047
Município : BELEM
Telefone : 40066000
Tributo : CONCESSÃO FLORESTAL-EXPLORAÇÃO MADEIREIRA - IDEFLOR

Informações Adicionais
JOÃO CARLOS MALINSKI- SEMASA IND. COM. E EXP. DE MADEIRAS LTDA - PAGAMENTO REFERENTE A MADEIRA TRANSPORTADA NO PERÍODO DE 01 DE NOVEMBRO A 31 DE DEZEMBRO DE 2013- POA 1-UMF VIII- AUTFE Nº 2501/2013.

Data Utilizada para cálculo: 30/01/2014
RECEBER ATÉ: 30/01/2014
Emitido pela Internet

*** AUTENTICAÇÃO NO VERSO ***



GOVERNO DO ESTADO DO PARÁ
Versão 2014.1.00
(DAE Avulso Portal)

SECRETARIA DE ESTADO DA FAZENDA

DAE

DOCUMENTO DE ARRECAÇÃO ESTADUAL

1 - Código da Receita	6107-7
2 - Referência	01 / 2014
3 - CNPJ	05458120000150
4 - Documento Origem	5098602012
5 - Vencimento	30/01/2014
6 - Documento	701489149779
7 - Cód. do Município	4278
8 - Taxa	R\$ 23,13
9 - Principal	R\$29.152,07
10 - Correção Monetária	R\$ 0,00
11 - Acréscimo Moratório	R\$0,00
12 - Multa	R\$0,00
13 - Honorários	R\$ 0,00
14 - TOTAL	R\$ 29.175,20

858000002910 752001405958 917014891494 779255841522



NOV DEZ



Comprovantes de pagamentos

30/01/2014 10:46:43

SISBB - SISTEMA DE INFORMACOES BANCO DO BRASIL
30/01/2014 - AUTOATENDIMENTO - 10.46.33
5043105043 SEGUNDA VIA 0002

COMPROVANTE DE PAGAMENTO

CLIENTE: SEMASA INDUSTRIA COMERCIO
AGENCIA: 5043-1 CONTA: 734.827-4

Convenio SEFA DAE DEMAIS(032/2009)
Codigo de Barras 85800000291-0 75200140595-8
91701489149-4 77925584152-2
Data do pagamento 30/01/2014
Valor em Dinheiro 29.175,20
Valor em Cheque 0,00
Valor Total 29.175,20

DOCUMENTO: 013001
AUTENTICACAO SISBB: E.BB8.6DD.25A.E18.2B2

Transação efetuada com sucesso por: J7247417 JOAO ALEXANDRE BABINSKI MALINSKI.



Emissão de comprovantes

27/03/2014 14:34:02



SISBB - SISTEMA DE INFORMACOES BANCO DO BRASIL
27/03/2014 - AUTOATENDIMENTO - 14.34.01
5043105043 SEGUNDA VIA 0002

COMPROVANTE DE PAGAMENTO

CLIENTE: SEMASA INDUSTRIA COMERCIO
AGENCIA: 5043-1 CONTA: 734.827-4
=====

Convenio SEFA DAE DEMAIS(032/2009)
Codigo de Barras 85870000846-5 75780140601-1
81701489331-8 92427584152-3

Data do pagamento 27/03/2014
Valor em Dinheiro 84.675,78
Valor em Cheque 0,00
Valor Total 84.675,78

JAN/FEV

DOCUMENTO: 032702
AUTENTICACAO SISBB: A.101.484.314.8B5.F31

Transação efetuada com sucesso por: J7247417 JOAO ALEXANDRE BABINSKI MALINSKI.

<p>Nome : SEMASA INDUSTRIA COMERCIO E EXPORTACAO DE MADEIRAS LTDA Endereço : RODOVIA ARTHUR BERNARDES, 8047 Município : BELEM Telefone : 40066000 Tributo : CONCESSÃO FLORESTAL-EXPLORAÇÃO MADEIREIRA - IDEFLOR</p>	 <p>GOVERNO DO ESTADO DO PARÁ Versão 2014.1.00 (DAE Avulso Portal)</p> <p>SECRETARIA DE ESTADO DA FAZENDA</p> <p>DAE</p> <p>DOCUMENTO DE ARRECADAÇÃO ESTADUAL</p>	<table border="1"> <tr><td>1 - Código da Receita</td><td>6107-7</td></tr> <tr><td>2 - Referência</td><td>03 / 2014</td></tr> <tr><td>3 - CNPJ</td><td>05458120000150</td></tr> <tr><td>4 - Documento Origem</td><td>5098602012</td></tr> <tr><td>5 - Vencimento</td><td>30/03/2014</td></tr> <tr><td>6 - Documento</td><td>701489331924</td></tr> <tr><td>7 - Cód. do Município</td><td>4278</td></tr> <tr><td>8 - Taxa</td><td>R\$ 23,13</td></tr> <tr><td>9 - Principal</td><td>R\$84.652,65</td></tr> <tr><td>10 - Correção Monetária</td><td>R\$ 0,00</td></tr> <tr><td>11 - Acréscimo Moratório</td><td>R\$0,00</td></tr> <tr><td>12 - Multa</td><td>R\$0,00</td></tr> <tr><td>13 - Honorários</td><td>R\$ 0,00</td></tr> <tr><td>14 - TOTAL</td><td>R\$ 84.675,78</td></tr> </table>	1 - Código da Receita	6107-7	2 - Referência	03 / 2014	3 - CNPJ	05458120000150	4 - Documento Origem	5098602012	5 - Vencimento	30/03/2014	6 - Documento	701489331924	7 - Cód. do Município	4278	8 - Taxa	R\$ 23,13	9 - Principal	R\$84.652,65	10 - Correção Monetária	R\$ 0,00	11 - Acréscimo Moratório	R\$0,00	12 - Multa	R\$0,00	13 - Honorários	R\$ 0,00	14 - TOTAL	R\$ 84.675,78
1 - Código da Receita		6107-7																												
2 - Referência	03 / 2014																													
3 - CNPJ	05458120000150																													
4 - Documento Origem	5098602012																													
5 - Vencimento	30/03/2014																													
6 - Documento	701489331924																													
7 - Cód. do Município	4278																													
8 - Taxa	R\$ 23,13																													
9 - Principal	R\$84.652,65																													
10 - Correção Monetária	R\$ 0,00																													
11 - Acréscimo Moratório	R\$0,00																													
12 - Multa	R\$0,00																													
13 - Honorários	R\$ 0,00																													
14 - TOTAL	R\$ 84.675,78																													
<p>Informações Adicionais JOÃO CARLOS MALINSKI - SEMASA IND. COM. E EXP. DE MADEIRAS LTDA - PAGAMENTO REFERENTE A MADEIRA EXPLORADA E TRANSPORTADA NO BIMESTRE DE JANEIRO/FEVEREIRO DE 2014 - POA 01 - UMF VIII - AUTEF Nº 2501/2013.</p> <p>Data Utilizada para cálculo: 14/03/2014 RECEBER ATÉ: 30/03/2014 Emitido pela Internet</p>	<p>*** AUTENTICAÇÃO NO VERSO ***</p>																													





<p>Nome : SEMASA INDUSTRIA COMERCIO E EXPORTACAO DE MADEIRAS LTDA</p> <p>Endereço : RODOVIA PA 254, KM 22, SETOR 06,, S/N</p> <p>Município : MONTE ALEGRE</p> <p>Telefone : 35280285</p> <p>Tributo : CONCESSÃO FLORESTAL-EXPLORAÇÃO MADEIREIRA - IDEFLOR</p>		 <p>GOVERNO DO ESTADO DO PARÁ Versão 2014.1.00 (DAE Avulso Portal)</p> <p>SECRETARIA DE ESTADO DA FAZENDA</p> <p>DAE</p> <p>DOCUMENTO DE ARRECADAÇÃO ESTADUAL</p>	<p>1 - Código da Receita 6107-7</p> <p>2 - Referência 05 / 2014</p> <p>3 - CNPJ 05458120001122</p> <p>4 - Documento Origem 5098602012</p> <p>5 - Vencimento 30/05/2014</p> <p>6 - Documento 701489591933</p> <p>7 - Cód. do Município 4952</p> <p>8 - Taxa R\$ 23,13</p> <p>9 - Principal R\$144.877,65</p> <p>10 - Correção Monetária R\$ 0,00</p> <p>11 - Acréscimo Moratório R\$0,00</p> <p>12 - Multa R\$0,00</p> <p>13 - Honorários R\$ 0,00</p> <p>14 - TOTAL R\$ 144.900,78</p>
<p>Informações Adicionais</p> <p>JOÃO CARLOS MALINSKI- SEMASA IND. COM. E EXP. DE MADEIRAS LTDA - PAGAMENTO REFERENTE A MADEIRA TRANSPORTADA NO PERÍODO DE 01 DE MARÇO A 30 DE ABRIL DE 2014- POA 1-UMF VIII- AUTEF Nº 2501/2013.</p>			
<p>Data Utilizada para cálculo: 26/05/2014</p> <p>RECEBER ATÉ: 30/05/2014</p> <p>Emitido pela Internet</p>			
<p>*** AUTENTICAÇÃO NO VERSO ***</p>			

858800014491 007801406070 917014895910 933295840041



MAR/JUN

TRN 1383 14100030-5
PIC27052014*****144.900,78R05071013 00065 1383 10:57

BICBANCO - BANCO INDUSTRIAL E COMERCIAL S.A.

COMPROVANTE DA TRANSACAO
TED DE RESMA TITULARIDADE

ORIGEM	DATA	NSU	HORA
0050	27/05/2014	000000065	10:57:57

CAIXA: 074952-4 TERMINAL: 113

AG. --CONTA-- -----CLIENTE-----
0050-141000305 SEMASA IND COM EXP DE MADEIRAS

BCO/AGE --CONTA--CC-- -----DESTINATARIO-----
001/5043 0000007348274 SEMASA IND COM EXP DE HA
DEIRAS LTDA

CNPJ 05.458.120/0001-50

TOTAL 144.900,78

BICBANCO TRADICAO E MODERNIDADE
www.bicbanco.com.br

SAC: 0800-7010224 OUVIDORIA: 0800-7252242

IDEFLOR

Pag. 1865

<p>Nome : SEMASA INDUSTRIA COMERCIO E EXPORTACAO DE MADEIRAS LTDA</p> <p>Endereço : RODOVIA ARTHUR BERNARDES, 8047</p> <p>Município : BELEM</p> <p>Telefone : 40066000</p> <p>Tributo : CONCESSÃO FLORESTAL-EXPLORAÇÃO MADEIREIRA - IDEFLOR</p>	 <p>GOVERNO DO ESTADO DO PARÁ Versão 2014.1.00 (DAE Avulso Portal)</p> <p>SECRETARIA DE ESTADO DA FAZENDA</p> <p>DAE</p> <p>DOCUMENTO DE ARRECADAÇÃO ESTADUAL</p>	<p>1 - Código da Receita 6107-7</p> <p>2 - Referência 06 / 2014</p> <p>3 - CNPJ 05458120000150</p> <p>4 - Documento Origem 5098602012</p> <p>5 - Vencimento 30/06/2014</p> <p>6 - Documento 701489779134</p> <p>7 - Cód. do Município 4278</p> <p>8 - Taxa R\$ 23,13</p> <p>9 - Principal R\$7.039,36</p> <p>10 - Correção Monetária R\$ 0,00</p> <p>11 - Acréscimo Moratório R\$140,79</p> <p>12 - Multa R\$211,18</p> <p>13 - Honorários R\$ 0,00</p> <p>14 - TOTAL R\$ 7.414,46</p>
<p>Informações Adicionais</p> <p>JOÃO CARLOS MALINSKI - SEMASA IND. COM. E EXP. DE MADEIRAS LTDA - PAGAMENTO REFERENTE A MADEIRA TRANSPORTADA NO PERÍODO DE 01 DE MAIO À 30 DE JUNHO DE 2014 - POA 1 - UMF VIII - AUTEF Nº 25011/2013.</p> <p>Data Utilizada para cálculo: 30/07/2014</p> <p>RECEBER ATÉ: 30/07/2014</p> <p>Emitido pela Internet</p> <p>*** AUTENTICAÇÃO NO VERSO ***</p>		

858000000747 144601406115 017014897797 134305841522



MAI / JUN

24/07/2014 - BANCO DO BRASIL - 14:16:22
781215646 0414

COMPROVANTE DE PAGAMENTOS COM COD.BARRA

Convenio SEFA DAE DE MAIS(032/2009)

Código de Barras 85800000074-7 14460140611-5
01701489779-7 13430584152-2

Data do pagamento 24/07/2014

Valor em Dinheiro 7.414,46

Valor em Cheque 0,00

Valor Total 7.414,46

NR.AUTENTICACAO 8.1CA.71B.8A5.471.D42

BancoDaycoval



Comprovante de Pagamento

Comprovante da Autorização

Dados da conta debitada:

Nome: SEMASA INDUSTRIA, COMERCIO E EXPORT

Agência: 00019

Conta: 0007065355

Dados do pagamento:

Data do pagamento: 17/09/2014

Total: 30.701,48

Autorização efetuada em 16/09/2014 às 15:21

Solicitação registrada e sujeita a aprovação do banco.

Autorizado débito de diferenças relativas a informações inexatas.

Central de Atendimento Dayconnect: 11 3138 0531 - dayconnect@daycoval.com.br
 Horário de atendimento: Segunda à Sexta das 08 às 18 horas.
 SAC DAYCOVAL: 0800 775 0500
 Central de Atendimento para Deficiente Auditivo: 0800 775 2005
 Ouvidoria: 0800 777 0900 - Atendimento mediante protocolo fornecido pelo SAC.

JUL 1 AGO

Nome: SEMASA INDUSTRIA COMERCIO E EXPORTACAO DE MADEIRAS LTDA Endereço: RODOVIA ARTHUR BERNARDES, 8047 Município: BELEM Telefone: 40066000 Tributo: CONCESSÃO FLORESTAL-EXPLORAÇÃO MADEIREIRA - IDEFLOR	 GOVERNO DO ESTADO DO PARÁ Versão 2014.1.00 (DAE Avulso Portal) SECRETARIA DE ESTADO DA FAZENDA DAE DOCUMENTO DE ARRECAÇÃO ESTADUAL	1 - Código da Receita 6107-7 2 - Referência 09 / 2014 3 - CNPJ 05458120000150 4 - Documento Origem 5098602012 5 - Vencimento 30/09/2014 6 - Documento 701489975891 7 - Cód. do Município 4278 8 - Taxa R\$ 23,13 9 - Principal R\$30.678,35 10 - Correção Monetária R\$ 0,00 11 - Acréscimo Moratório R\$0,00 12 - Multa R\$0,00 13 - Honorários R\$ 0,00 14 - TOTAL R\$ 30.701,48
Informações Adicionais JOÃO CARLOS MALINSKI - SEMASA IND. COM. E EXP. DE MADEIRAS LTDA - PGTO REFERENTE A MADEIRA TRANSPORTADA NO PERÍODO DE 01 DE JULHO A 31 DE AGOSTO DE 2014 - POA 1 - UMF VIII-AUTEF Nº2501/2013.		Data Utilizada para cálculo: 16/09/2014 RECEBER ATÉ: 30/09/2014 Emitido pela Internet
*** AUTENTICAÇÃO NO VERSO ***		

858000003070 014801406200 217014899750 891335841524

